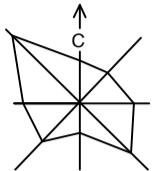


ПРОСТОРНИ ПЛАН ОПШТИНЕ НОВИ КНЕЖЕВАЦ

Р-1:50000
0 1000 2000 3000 4000 5000м



РЕФЕРАЛНА КАРТА БРОЈ 4 КАРТА СПРОВОЂЕЊА

ПРОСТОРНИ ПЛАН ПОДРУЧЈА ПОСЕБНЕ НАМЕНЕ (ПППН)

- ПРИМЕНА ПППН МУЛТИФУНКЦИОНАЛНОГ ЕКОЛОШКОГ КОРИДОРА ТИСЕ
- ДИРЕКТНА ПРИМЕНА ПППН МУЛТИФУНКЦИОНАЛНОГ ЕКОЛОШКОГ КОРИДОРА ТИСЕ
- ОБАВЕЗНА ПРИМЕНА УРБАНИСТИЧКОГ ПЛАНА У ЕКОЛОШКОМ КОРИДОРУ РЕКЕ ТИСЕ
- ПРИМЕНА МЕРА ЗАШТИТЕ У ЗАШТИТНОЈ ЗОНИ ЕКОЛОШКОГ КОРИДОРА РЕКЕ ТИСЕ
- ПРИМЕНА ПППН МРЕЖЕ КОРИДОРА САОБРАЋАЈНЕ ИНФРАСТРУКТУРЕ НА ОСНОВНОМ ПУТНОМ ПРАВЦУ ДП I РЕДА БР 24 СУБОТИЦА-ЗРЕЊАНИН-КОВИН ("Банатска магистрала")
- ПРЕДВИЂЕНА ИЗРАДА ПППН НАФТОВОДА ОД СОС "МАЈДАН" ДО СОС "МОКРИН ЈУГ"

ПРОСТОРНИ ПЛАН ОПШТИНЕ (ППО)

- ДИРЕКТНА ПРИМЕНА ППО НОВИ КНЕЖЕВАЦ НА ПОЉОПРИВРЕДНОМ, ШУМСКОМ И ВОДНОМ ЗЕМЉИШТУ
- ДИРЕКТНА ПРИМЕНА ППО НОВИ КНЕЖЕВАЦ НА ГРАЂЕВИНСКОМ ЗЕМЉИШТУ
- 1-2 ЗОНЕ КУЋА ЗА ОДМОР
- 3-11 ПОСТОЈЕЋИ РАДНИ КОМПЛЕКСИ У СКЛОПУ ДЕФИНИСАНИХ РАДНИХ ЗОНА (ако се мења делатност обавезан је УП)
- 15, 18, 19, 22 ЗОНЕ ТУРИСТИЧКО-РЕКРЕАТИВНИХ САДРЖАЈА
- 23 ГРАНИЧНИ ПРЕЛАЗ ЂАЛА
- 24 САБИРНО ОТПРЕМНА СТАНИЦА НАФТЕ И ПЛАНИРАНА ЕЛЕКТРАНА
- 25 ГРОБЉЕ ВАН НАСЕЉА
- 28 ИЗВОРИШТЕ ВОДОСНАБДЕВАЊА
- ПРИМЕНА ШЕМАТСКОГ ПРИКАЗА УРЕЂЕЊА НАСЕЉА ИЗ ППО НОВИ КНЕЖЕВАЦ

ПЛАН ГЕНЕРАЛНЕ РЕГУЛАЦИЈЕ (ПГР)

- ПРИМЕНА ПЛАНА ГЕНЕРАЛНЕ РЕГУЛАЦИЈЕ НАСЕЉА НОВИ КНЕЖЕВАЦ



ПЛАН ДЕТАЉНЕ РЕГУЛАЦИЈЕ (ПДР)

- ПРИМЕНА ПЛАНА ДЕТАЉНЕ РЕГУЛАЦИЈЕ
- 27 ПЛАНИРАНА СТАНИЦА ЗА СНАБДЕВАЊЕ ГОРИВОМ
- ОБАВЕЗНА ИЗРАДА ПЛАНА ДЕТАЉНЕ РЕГУЛАЦИЈЕ
- 14 ПЛАНИРАНА РАДНА ЗОНА
- 29 ИЗВОРИШТЕ ВОДОСНАБДЕВАЊА
- 30 ПЛАНИРАНИ ГРАНИЧНИ ПРЕЛАЗ РАБЕ
- 31 ПЛАНИРАНИ ПРЕЧИСТАЧИ ОТПАДНИХ ВОДА
- 32 ПЛАНИРАНА ТС 110/20 kV
- ОБАВЕЗНА ИЗРАДА ПЛАНА ДЕТАЉНЕ РЕГУЛАЦИЈЕ ЗА ЛИНИЈСКУ ИНФРАСТРУКТУРУ
- ПЛАНИРАНИ ДРЖАВНИ ПУТЕВИ
- ПЛАНИРАНИ ОПШТИНСКИ ПУТЕВИ
- ПЛАНИРАНА ЖЕЛЕЗНИЧКА ПРУГА
- ПЛАНИРАНИ МЕЛИОРАТИВНИ КАНАЛИ
- ПЛАНИРАНИ ДАЛЕКОВОД

УРБАНИСТИЧКИ ПРОЈЕКАТ

- ПРИМЕНА УРБАНИСТИЧКОГ ПРОЈЕКТА
- 26 РЕЦИКЛАЖНО ДВОРИШТЕ
- ОБАВЕЗНА ИЗРАДА УРБАНИСТИЧКОГ ПРОЈЕКТА
- 6A, 8A, 9A, 12, 13 НОВИ РАДНИ КОМПЛЕКСИ У СКЛОПУ ДЕФИНИСАНИХ РАДНИХ ЗОНА
- 16, 17, 20, 21 НОВЕ ЗОНЕ ТУРИСТИЧКО-РЕКРЕАТИВНИХ САДРЖАЈА
- 33 ПЛАНИРАНИ РИБЊАК

- ГРАНИЦА КАТАСТАРСКИХ ОПШТИНА
- ГРАНИЦА ОПШТИНЕ
- ДРЖАВНА ГРАНИЦА
- ГРАНИЦА ОБУХВАТА ПЛАНА

НОСИЛАЦ ИЗРАДЕ ПЛАНА:		ОПШТИНА:	НОВИ КНЕЖЕВАЦ		Печат и потпис:	
		ОВЛАШЋЕНО ЛИЦЕ:				
ОБРАЂИВАЧ:		ЈП ЗАВОД ЗА УРБАНИЗАМ ВОЈВОДИНЕ НОВИ САД			Печат и потпис:	
		В.Д. ДИРЕКТОРА: др АЛЕКСАНДАР ЈЕВТИЋ				
НАЗИВ ПЛАНА:	ПРОСТОРНИ ПЛАН ОПШТИНЕ НОВИ КНЕЖЕВАЦ				Е - број: 2229	Печат и потпис:
НАЗИВ КАРТЕ:	РЕФЕРАЛНА КАРТА БРОЈ 4 - КАРТА СПРОВОЂЕЊА					
ОДГОВОРНИ ПЛАНИР:	БРАНИСЛАВА ТОПРЕК, дип.инж.арх.					
ПЛАНИР САРАДНИК:	ЗОРАН КОРИЋ, дип.инж.саоб. БОРANKO МИЛОВАЊОВИЋ, дип.инж.мелио.					
	ЗОРИЦА САНАДЕР, дип.инж.електр.				Датум: 2015.	Бр.листа: 4