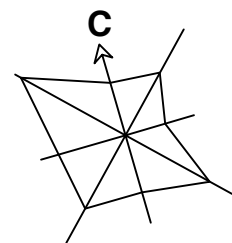
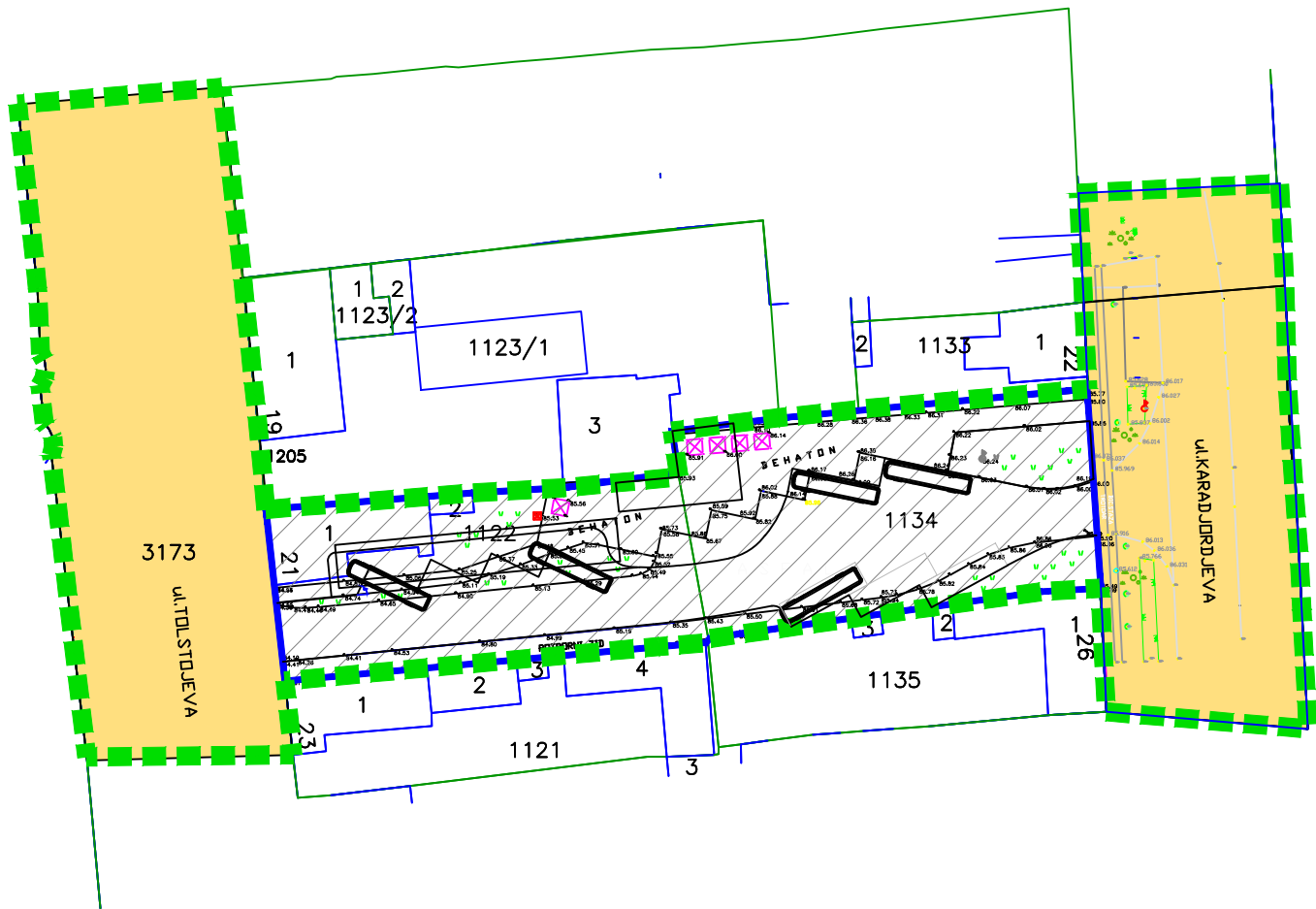



ПЛАН ДЕТАЉНЕ РЕГУЛАЦИЈЕ
АУТОБУСКЕ СТАНИЦЕ У НОВОМ КНЕЖЕВЦУ



P=1:1000





- Нацрт плана -

ГРАНИЦА ОБУХВАТА ПЛАНА
СА ПОДЕЛОМ НА ФУНКЦИОНАЛНЕ ЗОНЕ

ГРАЂЕВИНСКО ЗЕМЉИШТЕ

- ЗОНА АУТОБУСКЕ СТАНИЦЕ
- ЗОНА НАСЕЉСКИХ САОБРАЋАЈНИЦА

ГРАНИЦА ОБУХВАТА ПЛАНА

НОСИЛАЦ ИЗРАДЕ ПЛАНА		ОПШТИНА: НОВИ КНЕЖЕВАЦ	Печат и потпис:
		ОВЛАШЋЕНО ЛИЦЕ:	
ОБРАЂИВАЧ		ЈП "ЗАВОД ЗА УРБАНИЗАМ ВОЈВОДИНЕ"	Печат и потпис:
		в.д.ДИРЕКТОРА: ПРЕДРАГ КНЕЖЕВИЋ, дипл.правник ПОМОЋНИК ДИРЕКТОРА: ВЛАДИМИР ПИХЛЕР, дипл.инж.арх.	
НАЗИВ ПЛАНА	ПЛАН ДЕТАЉНЕ РЕГУЛАЦИЈЕ АУТОБУСКЕ СТАНИЦЕ У НОВОМ КНЕЖЕВЦУ		
НАЗИВ КАРТЕ	ГРАНИЦА ОБУХВАТА ПЛАНА СА ПОДЕЛОМ НА ФУНКЦИОНАЛНЕ ЗОНЕ		
ОДГОВОРНИ УРБАНИСТА	ЗОРАН КОРДИЋ, дипл.инж.саоб. ОЛИВЕРА СЕНКОВИЋ, дипл.инж.арх.		Печат и потпис:
САРАДНИЦИ	ДЕЈАН ИЛИЋ, грађ.техн.		
Е- 2781	Размера: 1 : 1000	Датум: Новембар 2021.	Број листа: 2.1.