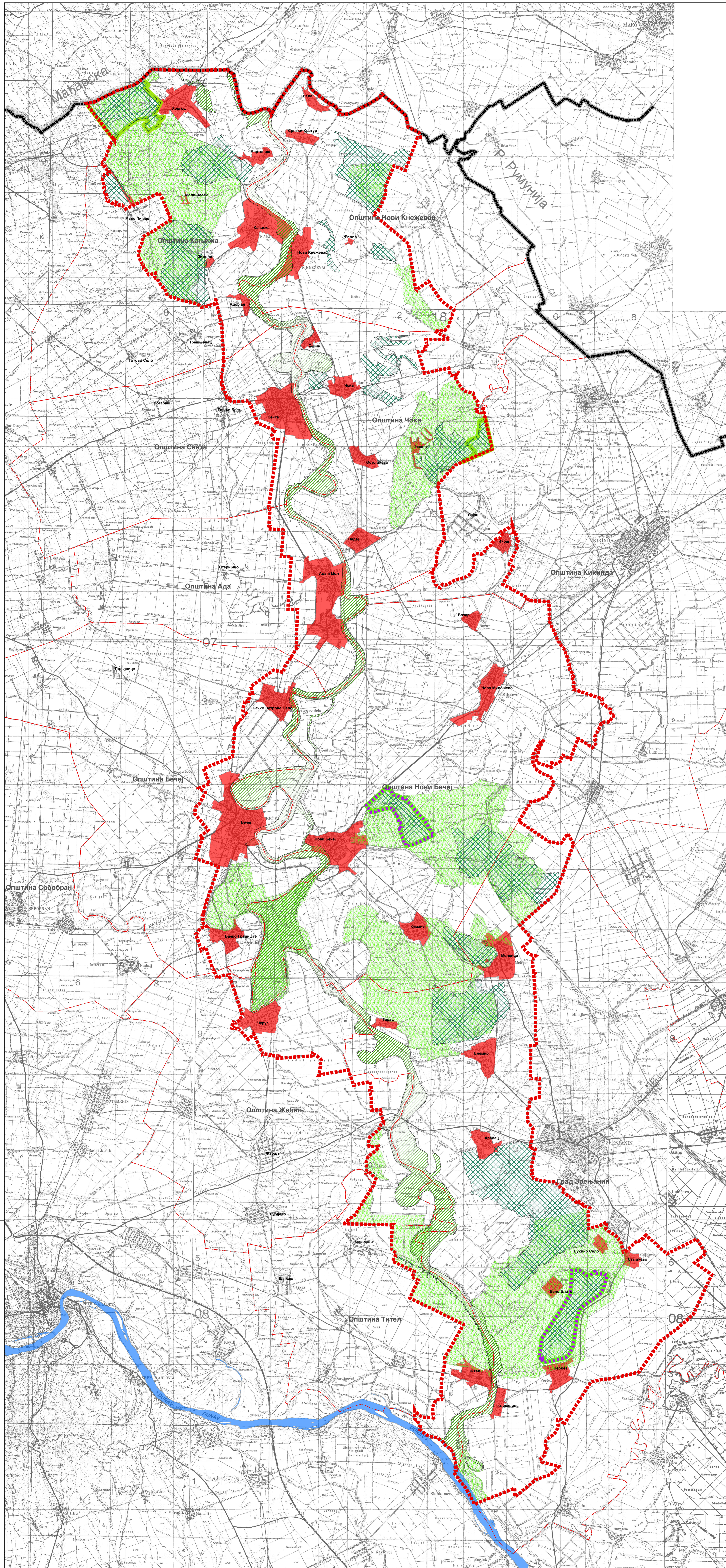


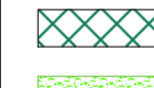








0 1.25 2.5 5 7.5 10 km



Легенда

ПОДРУЧЈА ОД МЕЂУНАРОДНОГ ЗНАЧАЈА
ЗА ОЧУВАЊЕ БИОЛОШКЕ РАЗНОВРСНОСТИ

-  Рамсарска подручја
-  Емералд подручја
-  ИРА подручја
-  ИВА подручја
-  Посебна намена у обухвату плана
-  Еколошки коридор реке Тисе
- Границе**
-  Државна граница
-  Граница општине
-  Граница обухвата Просторног Плана



РЕПУБЛИКА СРБИЈА
АУТОНОМНА ПОКРАЈИНА ВОЈВОДИНА
ПОКРАЈИНСКИ СЕКРЕТАРИЈАТ ЗА УРБАНИЗАМ,
ГРАДИТЕЛСТВО И ЗАШТИТУ ЖИВОТНЕ СРЕДИНЕ

**ПРОСТОРНИ ПЛАН ПОДРУЧЈА
ПОСЕБНЕ НАМЕНЕ
МУЛТИФУНКЦИОНАЛНОГ
ЕКОЛОШКОГ КОРИДОРА ТИСЕ**


НАЦРТ ПЛАНА
ПОДРУЧЈА ОД МЕЂУНАРОДНОГ
ЗНАЧАЈА ЗА ОЧУВАЊЕ БИОЛОШКЕ РАЗНОВРСНОСТИ

Федерална карта бр. 5.2

Покрајински секретар
др СЛОБОДАН ПУЗОВИЋ

Републичка агенција за просторно планирање,
Организациона јединица за територију
Аутономне Покрајине Војводине, Нови Сад

Директор
мр Драган Дунчић

 **ЈП ЗАВОД ЗА УРБАНИЗАМ ВОЈВОДИНЕ**
PE URBAN AND SPATIAL PLANNING INSTITUTE OF VOJVODINA

Директор
ВЛАДИМИР ЗЕЛЕНОВИЋ, дипл. инж. маш.
Одговорни планер
мр ДРАГАНА ДУНЧИЋ, дипл. пр. планер

Нови Сад, 2013. године